


Jakobusfreunde Breckerfeld



Schnitzaltar in der ev. Jakobus-Kirche



Jakobusstatue Portal von St. Jakobus

Impressum

Jakobusfreunde Breckerfeld

Geschäftsstelle:

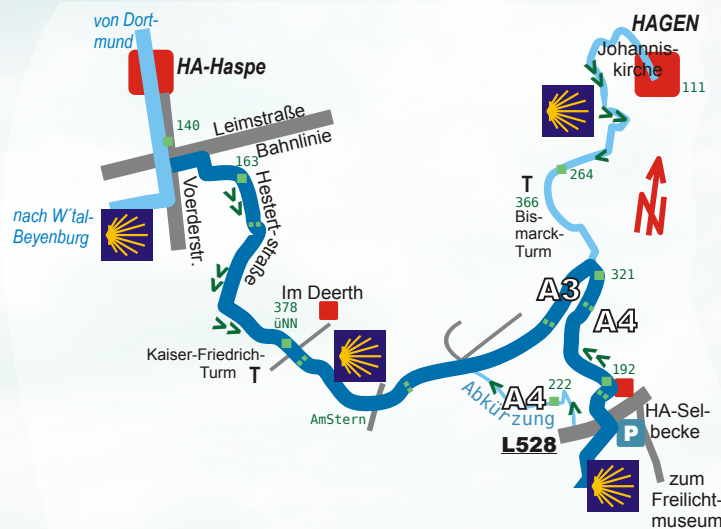
in den Räumen der ev. Kirchengemeinde
Schulstraße 3
58339 Breckerfeld
Telefon: 02338 - 1539
Telefax: 02338 - 379832

E-Mail: info@jakobusfreunde-breckerfeld.de


Internet: www.jakobusfreunde-breckerfeld.de

mit freundlicher Unterstützung des
Stadtmarketing Breckerfeld e.V.
Internet: www.gastliches-breckerfeld.de

Anmerkung:
Die blau-gelben Plastik- und Aluminiummarkierungen werden mancherorts entfernt. Aus diesem Grund werden hier wegegleiche Markierungen mit aufgeführt (beispielsweise Z, A8, A6 etc.). Für entsprechende Hinweise auf fehlende Markierungen sind wir dankbar.




Beschreibung des Jakobsweges Hagen-Haspe bzw. Hagen Johanniskirche nach Breckerfeld

Auszeichnung: 

Die vom Jakobsweg Osnabrück - Beyenburg abzweigende Verbindungsstrecke zum Jakobsweg von der Hagener Johanniskirche nach Breckerfeld beginnt in Hagen-Haspe an der Kreuzung Voerder Straße - Leimstraße vor der Bahnüberführung ("Brandenburger Tor").

Nach ca. 200 m auf der Leimstraße führt die Strecke rechts abbiegend die Hestertstraße hinauf am Kaiser-Friedrich-Turm vorbei, über den „Stern“, den Höhenweg A3, dann in Richtung Selbecker Straße A4, zum Parkplatz Freilichtmuseum (6 km).

Der an der Hagener Johanniskirche beginnende Jakobsweg führt zunächst durch die Innenstadt an der Marienkirche vorbei. Weiter geht es aufwärts durch den Stadtgarten an der Goldbergklause und dem Bismarck-Turm vorbei. Nach ca. 700 m trifft die von Hagen-Haspe kommende o.g. Verbindungsstrecke auf unseren Jakobsweg nach Breckerfeld.

Nach dem Abstieg auf der A4 zur Selbecker Straße (ca. 6 km) und deren Überquerung leitet uns der Weg rechts am Parkplatz des Freilichtmuseums entlang, steil aufwärts über den „Alten Postweg“ (Auszeichnung ) , Rafflenbeul in Sichtweite, nach Zurstraße (ca. 11 km).

Von Zurstraße aus geht es weiter über die A5, A8 nach Oberfeldhausen.

Von dort führt die Strecke über Feld- und Waldwege durch den Krägelohrer Forst am Wanderparkplatz „Auf dem Brockland“ vorbei (A8 später Z).

Nach Verlassen des Waldgebietes wechselt der Weg auf eine Asphaltstraße, auf der man links abbiegend nach ca. 500 Metern Langscheid erreicht. Am Ortsanfang biegt der Jakobsweg rechts ab und durch das Breckerfelder Industriegebiet erreicht man das Etappenziel Breckerfeld (ca. 16 km).

© Jakobusfreunde Breckerfeld



Von der Remlingrader Kirche geht es weiter auf der **A6** bis Herkingrade, nach rechts der **L130** (Keilbecker Str.) ca. 1 km folgen, dann links in die Flurstraße einbiegen. Zuletzt über eine Treppe in das Tal der Wupper absteigen, an der Ampel die **L414** und danach die Wupper überqueren.

Hinter dem Eisenbahnviadukt rechts halten. Nach links führt ein steiler Fußweg mit Rechts-Links-Abbiegungen zum Waldweg Richtung Frielinghausen. Über Wald- und Feldwege geht es am Sieperhof vorbei, zuletzt links abbiegend nach Frielinghausen (18,5 km).

Dem von Wuppertal-Beyenburg kommenden und in Richtung Lennep-Köln führenden Jakobsweg folgen, über Lusebusch (L.) (Überquerung der **L411**), Schreverheide und Garnixhäuschen (G.) (Überquerung der **B51**-Ringstraße) geht es vorbei an der Pilgergasse zur ev. Stadtkirche von Lennep (ca. 23 km).




Remlingrade



Im Tal der Ennepe auf der Landesstraße (**L 699**) links und nach weiteren ca. 250 m rechts abbiegen, etwa 400 m vor der Ortschaft Filde die **X20** verlassen und erst links, dann nach ca. 200 m rechts in Richtung Niederklüttingen (ca. 8 km) wandern. In Niederklüttingen (Jausenstation) links halten, über Feckinghausen der Asphaltstraße nach Karlshöh (11,3 km) folgen. Auf der **B483** geht es zunächst rechts und nach ca. 50 m links weiter auf der Landesstraße **L130**. Nach ca. 800 m rechts auf die **A6** über Birken nach Remlingrade (13 km) abbiegen.



Beschreibung des Jakobsweges Breckerfeld nach Lennep

Auszeichnung: 

Startpunkt: Ev. Jakobus-Kirche Breckerfeld
An der Ampel die Frankfurter Straße überqueren, an der katholischen Kirche St. Jakobus vorbei durch das „Mauerlöschchen“ gehen, links in den Westring und nach ca. 30 Metern rechts in die Kückenhauser Straße abbiegen, der **X20** über Kückenhausen (2,4 km) und Kotten (4,2 km) folgen.